

































[illegible]

CONVENÇĂO:
(A) - AMARRAÇÃO
(D) - DEFLEXÃO

LEGENDA		NOTAS	
	MED. FIO	RS00	RUA SEM DENOMINAÇÃO OFICIAL
	EDIFICAÇÃO		RUA COM REVESTIMENTO ASFALTICO
	CERCA		RUA COM PAVIMENTAÇÃO (PARALELEPÍEDO)
	CURVA DE NÍVEL		RUA SEM PAVIMENTAÇÃO (TERREIRO NATURAL)
	CURVA DE NÍVEL INTERMEDIÁRIA		ÁREA LEVANTADA
	CURVA DE NÍVEL INTERMEDIÁRIA		ÁREA LEVANTADA
	CURVA DE NÍVEL INTERMEDIÁRIA		ÁREA LEVANTADA
	CURVA DE NÍVEL INTERMEDIÁRIA		ÁREA LEVANTADA
	CURVA DE NÍVEL INTERMEDIÁRIA		ÁREA LEVANTADA
	CURVA DE NÍVEL INTERMEDIÁRIA		ÁREA LEVANTADA
	CURVA DE NÍVEL INTERMEDIÁRIA		ÁREA LEVANTADA
	CURVA DE NÍVEL INTERMEDIÁRIA		ÁREA LEVANTADA
	CURVA DE NÍVEL INTERMEDIÁRIA		ÁREA LEVANTADA
	CURVA DE NÍVEL INTERMEDIÁRIA		ÁREA LEVANTADA
	CURVA DE NÍVEL INTERMEDIÁRIA		ÁREA LEVANTADA
	CURVA DE NÍVEL INTERMEDIÁRIA		ÁREA LEVANTADA
	CURVA DE NÍVEL INTERMEDIÁRIA		ÁREA LEVANTADA
	CURVA DE NÍVEL INTERMEDIÁRIA		ÁREA LEVANTADA
	CURVA DE NÍVEL INTERMEDIÁRIA		ÁREA LEVANTADA
	CURVA DE NÍVEL INTERMEDIÁRIA		ÁREA LEVANTADA
	CURVA DE NÍVEL INTERMEDIÁRIA		ÁREA LEVANTADA
	CURVA DE NÍVEL INTERMEDIÁRIA		ÁREA LEVANTADA
	CURVA DE NÍVEL INTERMEDIÁRIA		ÁREA LEVANTADA
	CURVA DE NÍVEL INTERMEDIÁRIA		ÁREA LEVANTADA
	CURVA DE NÍVEL INTERMEDIÁRIA		ÁREA LEVANTADA
	CURVA DE NÍVEL INTERMEDIÁRIA		ÁREA LEVANTADA
	CURVA DE NÍVEL INTERMEDIÁRIA		ÁREA LEVANTADA
	CURVA DE NÍVEL INTERMEDIÁRIA		ÁREA LEVANTADA
	CURVA DE NÍVEL INTERMEDIÁRIA		ÁREA LEVANTADA
	CURVA DE NÍVEL INTERMEDIÁRIA		ÁREA LEVANTADA
	CURVA DE NÍVEL INTERMEDIÁRIA		ÁREA LEVANTADA
	CURVA DE NÍVEL INTERMEDIÁRIA		ÁREA LEVANTADA
	CURVA DE NÍVEL INTERMEDIÁRIA		ÁREA LEVANTADA
	CURVA DE NÍVEL INTERMEDIÁRIA		ÁREA LEVANTADA
	CURVA DE NÍVEL INTERMEDIÁRIA		ÁREA LEVANTADA
	CURVA DE NÍVEL INTERMEDIÁRIA		ÁREA LEVANTADA
	CURVA DE NÍVEL INTERMEDIÁRIA		ÁREA LEVANTADA
	CURVA DE NÍVEL INTERMEDIÁRIA		ÁREA LEVANTADA
	CURVA DE NÍVEL INTERMEDIÁRIA		ÁREA LEVANTADA
	CURVA DE NÍVEL INTERMEDIÁRIA		ÁREA LEVANTADA
	CURVA DE NÍVEL INTERMEDIÁRIA		ÁREA LEVANTADA
	CURVA DE NÍVEL INTERMEDIÁRIA		ÁREA LEVANTADA
	CURVA DE NÍVEL INTERMEDIÁRIA		ÁREA LEVANTADA
	CURVA DE NÍVEL INTERMEDIÁRIA		ÁREA LEVANTADA
	CURVA DE NÍVEL INTERMEDIÁRIA		ÁREA LEVANTADA
	CURVA DE NÍVEL INTERMEDIÁRIA		ÁREA LEVANTADA
	CURVA DE NÍVEL INTERMEDIÁRIA		ÁREA LEVANTADA
	CURVA DE NÍVEL INTERMEDIÁRIA		ÁREA LEVANTADA
	CURVA DE NÍVEL INTERMEDIÁRIA		ÁREA LEVANTADA
	CURVA DE NÍVEL INTERMEDIÁRIA		ÁREA LEVANTADA
	CURVA DE NÍVEL INTERMEDIÁRIA		ÁREA LEVANTADA
	CURVA DE NÍVEL INTERMEDIÁRIA		ÁREA LEVANTADA
	CURVA DE NÍVEL INTERMEDIÁRIA		ÁREA LEVANTADA
	CURVA DE NÍVEL INTERMEDIÁRIA		ÁREA LEVANTADA
	CURVA DE NÍVEL INTERMEDIÁRIA		ÁREA LEVANTADA
	CURVA DE NÍVEL INTERMEDIÁRIA		ÁREA LEVANTADA
	CURVA DE NÍVEL INTERMEDIÁRIA		ÁREA LEVANTADA
	CURVA DE NÍVEL INTERMEDIÁRIA		ÁREA LEVANTADA
	CURVA DE NÍVEL INTERMEDIÁRIA		ÁREA LEVANTADA
	CURVA DE NÍVEL INTERMEDIÁRIA		ÁREA LEVANTADA
	CURVA DE NÍVEL INTERMEDIÁRIA		ÁREA LEVANTADA
	CURVA DE NÍVEL INTERMEDIÁRIA		ÁREA